


Promenade de la « Grande à la Petite Chaussée » (via Court-Saint-Etienne)

- Départ et arrivée: Anciennes Brasseries de Mont-Saint-Guibert (Rue de l'Ornoy)
- Distance: 8 km
- Difficulté: moyenne
- Accessibilité: utilisation possible des poussettes et des fauteuils roulants
!!! Pavés irréguliers sur la Grande Chaussée!!!
- Environnement: campagne, routes villageoises
- Fléchage:



Itinéraire

1

En quittant le petit parking situé au niveau des Anciennes Brasseries de Mont-Saint-Guibert, rue de l'Ornoy (point de départ et d'arrivée de la promenade), nous nous dirigeons vers la « Grande Chaussée » que nous empruntons jusqu'au prochain T en laissant la Petite Chaussée sur notre droite.



« La Grande Chaussée »



La Grande Chaussée est constituée par un chemin creux dépassant 850 m de longueur.

Son origine n'est pas connue, mais on raconte qu'il s'agirait d'une antique voie romaine. Il est orienté du nord-est au sud-ouest et part de l'ancienne brasserie de Mont-Saint-Guibert pour remonter progressivement vers le plateau cultivé.

L'intérêt du site est avant tout paysager, mais il joue également un rôle important dans le maillage écologique, en tant que forêt-galerie.

Les versants, atteignant par endroit près de 10 mètres de hauteur, sont couverts partiellement par un boisement à base d'ormes et de frênes.

Venant d'Hélécine, le chemin de Saint-Jacques de Compostelle traverse le village guibertin à partir de Corbais et plonge ensuite vers Nivelles en empruntant la « Grande Chaussée ».

2

Au prochain 'T', nous quittons la « Grande Chaussée » pour prendre à droite le Chemin de Nivelles jusqu'au croisement avec la rue Vital Casse.

Sur la droite, la ferme 'La Vache à Table'




3

Traverser la rue Vital Casse et poursuivre tout droit, sur le Chemin de Nivelles.
(nous quittons ici Mont-St-Guibert pour rejoindre Court-St-Etienne)
Prendre ensuite à gauche jusqu'au prochain 'T',
laisser la 'Ferme-Château du Chenoy'
à gauche et prendre à droite le Chemin
'Pâturage'.



4

Au prochain carrefour, prendre à droite sur la rue du Chenoy après avoir franchi le pont surplombant la N25, prendre à droite le Chemin de Nivelles qui après une petite boucle, longe et repasse sous la N25



5

Au prochain carrefour, prendre le petit chemin de gauche qui en passant devant la « Pierre qui Tourne » aboutit à la rue Saussale.



LA PIERRE QUI TOURNE

Pour les hommes qui savent converser avec la nature et les esprits, le mystère fleurit partout dans nos campagnes et plus particulièrement, ici même. Lorsque la cloche de l'église de Court-St-Etienne frappe le douzième coup de minuit, *el pîre qui toûne* secoue sa torpeur, frémit, gronde puis tourne sous les étoiles, laissant s'échapper tout un petit peuple de gnomes et de nutons. Quelle nuit de l'année? Est-ce au solstice d'hiver? A la première pleine lune de printemps? Le secret est bien gardé ...

Pierre mégalithique en grès siliceux du landénien supérieur
Orientation: ouest-est
Circonférence: 7m58
Poids estimé: 4 tonnes

Elle se situe à 225 mètres du chemin de Nivelles. Cette ancienne chaussée gallo-romaine reliant Nivelles à Herstal, via Jodoigne et Landens, est aussi un chemin de Compostelle.

www.patrimoine-stephanois.be

Le Mystère de la « Pierre qui Tourne »



6

Nous descendons la rue Saussale jusqu'à la rue de Beaurieux tout en laissant la « Ferme de Beaurieux » sur notre gauche.

Prendre à droite dans la rue de Beaurieux et ensuite à gauche, la rue de Mont-Saint-Guibert (rue montante en pavés)



« LA FERME DE BEAURIEUX »



Cette ferme brabançonne datant du 18^{ème} siècle est située au cœur du hameau de « Beurieux » dans la commune de Court-St-Etienne.

Sa construction en forme de quadrilatère avec cour intérieure borde l'Orne, elle n'est plus exploitée en tant que ferme depuis 1994.

Ses bâtiments furent classés le 6 septembre 1988 par la Commission des Monuments et des Sites. Elle accueille, actuellement, des évènements familiaux et professionnels.



7

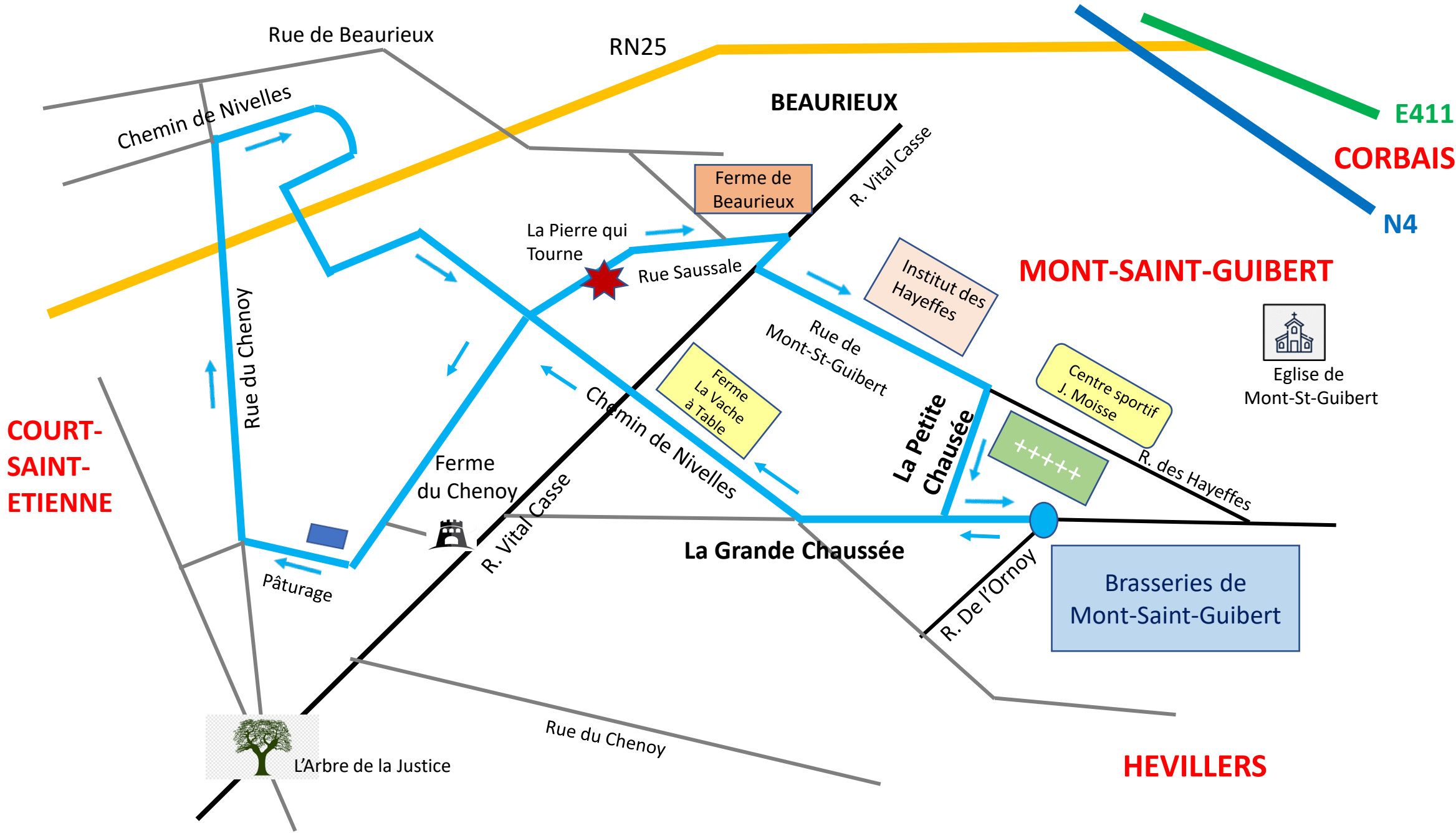
Nous passons un 1^{er} rond-point (l'Institut des Hayeffes est sur la gauche) ensuite au rond-point suivant (au cimetière de Mont-Saint-Guibert), nous empruntons la « Petite Chaussée » (1^{ère} rue montante à droite).



9

Au prochain 'T', nous laissons la « Grande Chaussée » à droite pour rejoindre la rue de l'Ornoy sur la gauche (Point d'arrivée de la promenade).





- Reconnaissance de la promenade:
Joëlle Gathot, Michel Nemry et Didier Henne
- Réalisation du feuillet:
Didier Henne
- Photos:
Michel Nemry et images Google